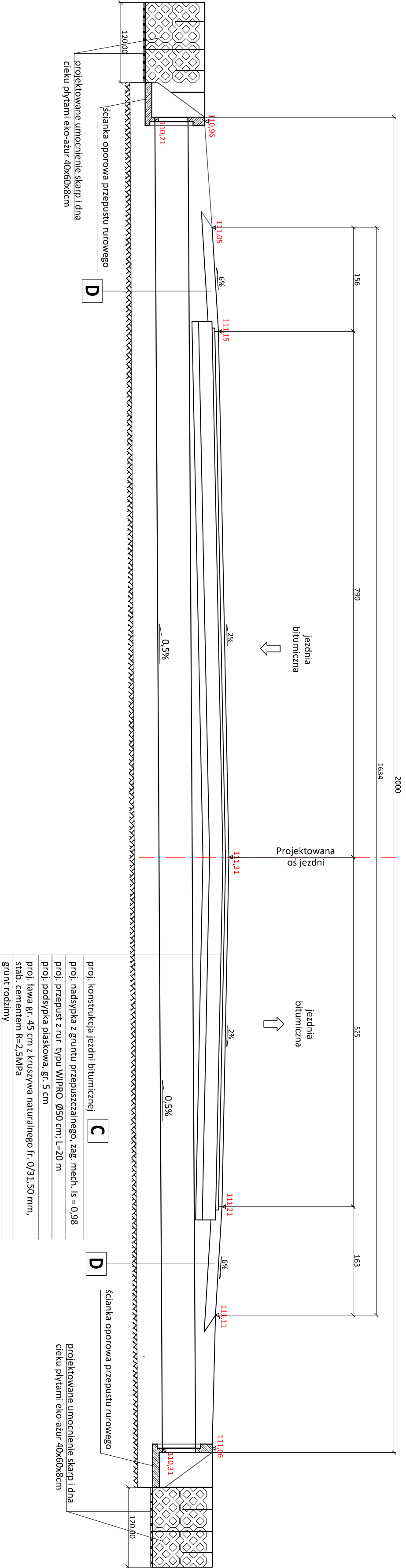
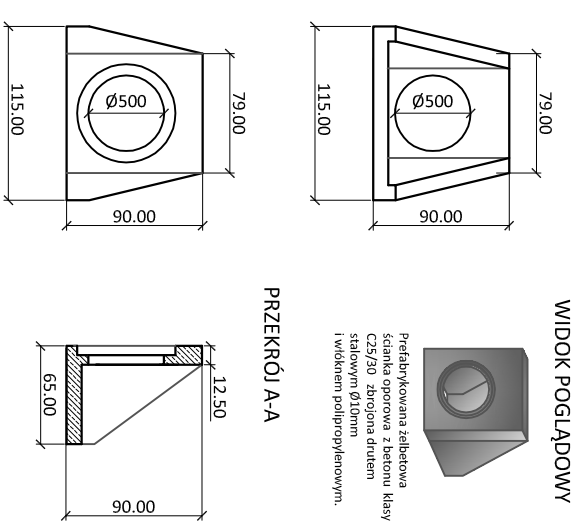


PRZĘKRÓJ PODŁUŻNY PRZEZ PRZEPUST W KM 0+976,70
(NA WŁĄCZENIU Z DROGĄ POWIATOWĄ)
kął przecięcia z osią jezdni 88,59g



- proj. konstrukcja jezdni bitumicznej **C**
- proj. nadsypka z gruntu przepuszczalnego, zag. mech. Is = 0,98
- proj. przepust z rur typu W/PRO Ø50 cm; L=20 m
- proj. podsypka płaskowa, gr. 5 cm
- proj. ława gr. 45 cm z kruszywa naturalnego fr. 0/31,50 mm, słab. cementem R=2,5MPa
- grunt rodzimy
- ścianka oporowa przepustu rurowego
- projektowane umocnienie skarp i dna cieku płytami eko-azur 40x60x8cm
- D**

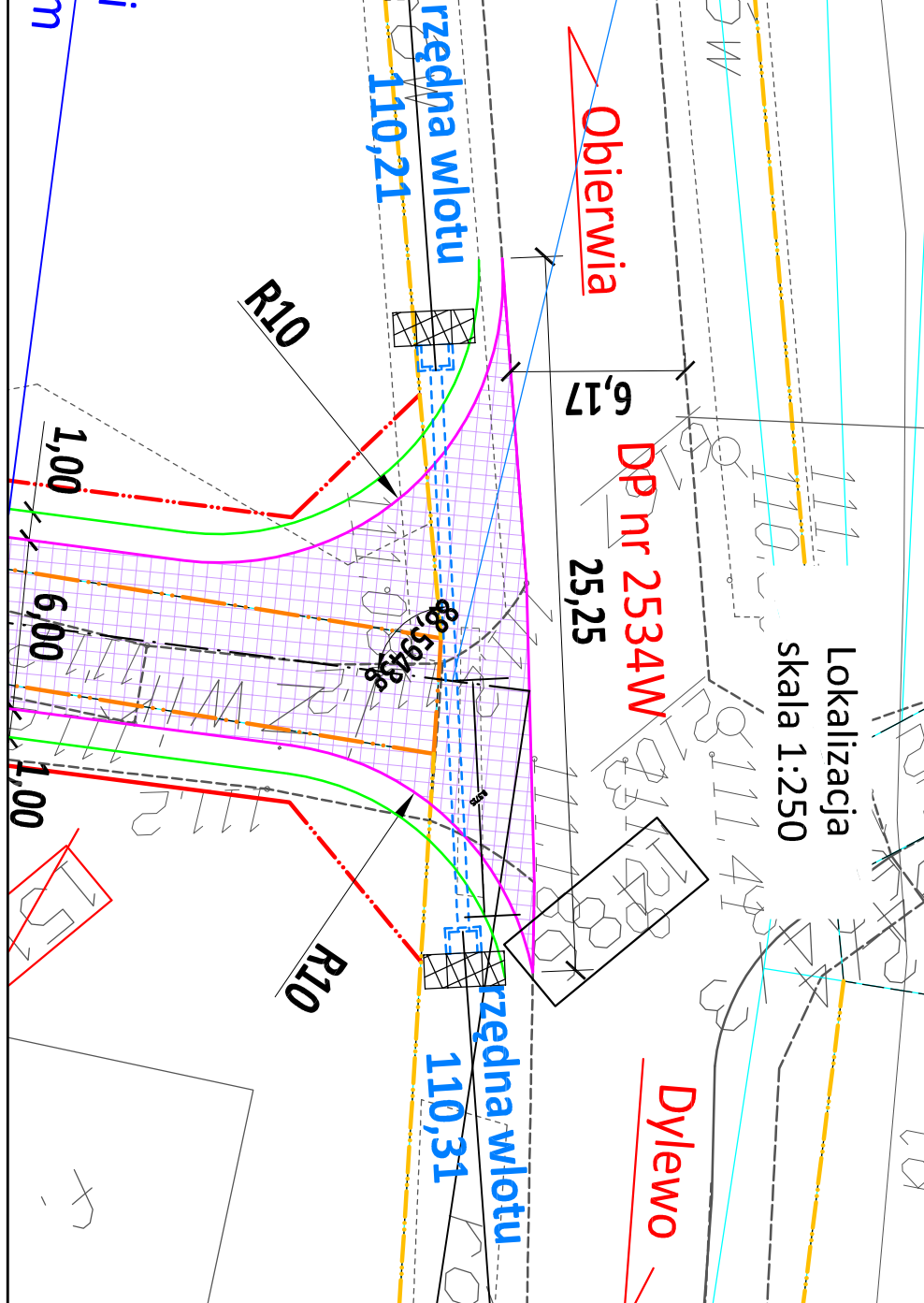
Widok od czoła- wlot/wylot przepustu
skala 1:50



KONSTRUKCJA JEZDNI - WŁĄCZENIE Z DROGĄ POWIATOWĄ :

- Proj. w-wa ścierna (szerokość: 5,00 m) z bet. asf. gr. 5 cm, na obciążenie ruchem KR 1 z m.m. o uziarnieniu - 0/16 mm; AC 16S TD D50/70; wg SST 05.03.05
 - Proj. w-wa wiążąca z bet. asf. gr. 4 cm, na obciążenie ruchem KR 2 z m.m. o uziarnieniu - 0/11,20 mm; AC 11W D50/70; wg. PN-EN 13108-1
 - Proj. podbudowa zasadnicza z m. kruszywa łamanego fr.0/31,50mm zag. mech. gr. 20 cm, Is = 1,00; wg. PN-EN 13242+A1:2010
 - proj. podbudowa pomocnicza z m. kruszywa naturalnego fr. 0/31,50 mm zag. mech. gr. 10 cm, Is= 1,00
 - ist. nawierzchnia zwirowa zag. mechanicznie do Is=0,98
 - Grunt rodzimy - piasek (G1) zag. mechanicznie do Is=0,98
- KONSTRUKCJA POBOCZA:
- Proj. nawierzchnia z m. kruszywa naturalnego fr. 0/31,5 mm gr. 10 cm zag. mech. do Is = 0,96
 - Grunt rodzimy - piasek średni (G1) lub grunt nasypowy przepuszczający

Lokalizacja
skala 1:250



Uwaga! Ostateczne wartości rzędnych na wlotach i wylotach zweryfikować na etapie wykonawstwa.

roads			
PROJEKTOWANIE DROG MARCIN PARZYCH 07-402 Leśń, Durlasy 22 tel. 792 421 423, e-mail: roads.biuro@gmail.com NIP: 758-201-58-41 REGON: 146159960 www.roads-biuro.pl			
INWESTOR			JEDNOSTKA PROJEKTOWA
Wójt Gminy Kadzidło, ul. Targowa 4, 07-420 Kadzidło			NR RYS.: 4.2
OBJEKT			SKALA:
droga gmina klasy "D" (dogazdowa) w km 0+00,00 - 0+979,5			1 : 50
LOKALIZACJA			BRANŻA:
jednostka ewidencyjna: Kadzidło 141505_2, obręb ewidencyjny: Dylewo 0005, gmina Kadzidło, pow. ostrołęcki, woj. mazowieckie			DROGOWA
TEMAT			STADIUM:
BUDOWA ULICY SPORTOWEJ W DYLEWIE			PB
NAZWA RYS.			
PRZĘKRÓJ PRZEZ PRZEPUST P2 W KM 0+976,70			
FUNKCJA	IMIĘ I NAZWISKO	SPECJALNOŚĆ	NUMER UPRAWNIENI
PROJEKTANT:	mgr inż. Marcin Parzych	drogowo	MAZ/0395/PO00/11
SPRAWDZAJĄCY:	mgr inż. Leszek Ormielewski	drogowo	66/94/Os
OSTROŁĘKA, 30.10.2019 r.			TOM: -